



MEDIO AMBIENTE
SECRETARÍA DE MEDIO AMBIENTE Y RECURSOS NATURALES

PROFEPA
PROCURADURÍA FEDERAL DE PROTECCIÓN AL AMBIENTE

CERTIFICADO DE TRÁNSITO

FOLIO NUM. **1005**

COMISIÓN A: Ocuilán
DEL C. Ramon Rivera Amaro
ORDENADA POR: Ing. Federico Ostiz Flores
CON CARGO DE: Encargado del Despacho de Protección Ambiental de la PROFEPA

JEFE INMEDIATO

SALIDA
23 / 03 / 2023
DÍA MES AÑO
Ing. Reben Palomares Delgado
NOMBRE, CARGO Y FIRMA
PROTECCIÓN AL AMBIENTE
ESTADO DE MÉXICO

LLEGADA
23 / 03 / 2023
DÍA MES AÑO
Ing. Reben Palomares Delgado
NOMBRE, CARGO Y FIRMA
PROTECCIÓN AL AMBIENTE
ESTADO DE MÉXICO

SELO
23 MAR 2023

SELO
23 MAR 2023

RECURSOS NATURALES
HORA: _____

RECURSOS NATURALES
HORA: _____

Declaro bajo protesta de decir verdad, que el lugar de comisión no cuenta con establecimientos que brinden servicios de hospedaje y alimentación que emitan comprobantes fiscales y manifiesto tener conocimiento de las sanciones que aplicarían en caso contrario.

FORÁNEO

Ocuilán A 23 DE marzo DEL 2023
C. Sebastian Baudares Fortunato CERTIFICAMOS QUE EL COMISIONADO,

PERMANECIÓ EN ESTE LUGAR EN LAS FECHAS QUE SE CITAN PARA EL CUMPLIMIENTO DE LOS TRABAJOS ENCOMENDADOS POR

USTED, EN SU OFICIO NO. PPA/17.1/SC.17.4/05734/23 DE FECHA: 23 de marzo de 2023

LLEGADA
23 / 03 / 2023
DÍA MES AÑO

SALIDA
23 / 03 / 2023
DÍA MES AÑO

AUTORIDAD MUNICIPAL Y/O COMISARIADO EJIDAL QUE CERTIFICA

NOMBRE, CARGO Y FIRMA

NOMBRE, CARGO Y FIRMA

SELO

SELO

Ramon

30 2023.

ma.

Sebastian Balladares To
Telefono

MEXICO INSTITUTO NACIONAL ELECTORAL
CREDENCIAL PARA VOTAR

NOMBRE
BALLADARES
FORTUNATO
SEBASTIAN

FECHA DE NACIMIENTO
30/01/1978

SEXO H

DOMICILIO
AV ZEMPOALA S/N
LOC EL TOTOC 52480
OCUILAN, MEX.

CLAVE DE ELECTOR BLFRS878013015H400

CURP BAFS780130HMCLRB02 AÑO DE REGISTRO 1999 01

ESTADO 15 MUNICIPIO 064 SECCIÓN 3856

LOCALIDAD 0029 EMISIÓN 2019 VIGENCIA 2029



Scribe

Recap

[Signature]

30 2023.
ma.

mad. W/pal.

Sebastian Balladares Fortuna
telefono



Scribe




Sebastian Balladares Fortuna

Area tala llano de la placa Ocuilan

mapa area de tala llano de la placa, Ocuilan de Areteaga.

coordenadas geograficas LN 19°04'35.8", LW 99°20'50.2"

Leyenda

-  area de tala llano de la placa
-  Campos de Zempoala
-  Elemento 1

