

FOLIO No.	4890
FECHA	11/03/2026

**I. UNIDAD RESPONSABLE**

I.1.-CLAVE Y DENOMINACIÓN **E00 Procuraduría Federal de Protección al Ambiente**

**II. SERVIDOR PÚBLICO COMISIONADO**

II.1.-NOMBRE **AMADO SANDOVAL ARENAS** II.3.-ORIGEN **México Morelos**  
II.2.-CARGO **ENLACE** II.4.-RFC **SAAA750914ES5**

Me permito informar a usted que ha sido designado para realizar la comisión que enseguida se detalla.

**III. DATOS DE LA COMISIÓN Y ASIGNACIÓN DE VIÁTICOS**

III.1.-DESTINO	III.2.-PERIODO	III.3.-NÚMERO DE DÍAS	III.4.-CUOTA	III.5.-IMPORTE
NACIONAL (CD-ESTADO) INTERNACIONAL (CD-PAÍS)	F. INICIO F. TERMINO	COMPLETO MENOS DE 24 HRS.	POR DÍA MENOS DE 24 HRS. AUTORIZADO	
		DIVISA	PAQUETE	
Tetela del Volcán Morelos	27/01/2026 27/01/2026	0 1	MXN 625.00 312.50 100%	312.50
<b>TOTAL DÍAS:</b>				
				EUROS 0.00
				DOLARES 0.00
				PESOS 312.50




**IV. MOTIVO DE LA COMISIÓN**

RECORRIDOS DE VIGILANCIA

**V. OBSERVACIONES**

**VI. INFORMACIÓN PRESUPUESTAL**

Lo anterior en el entendido que de conformidad con la normatividad aplicable los servidores públicos comisionados deberán observar, en todo momento, los principios de austeridad y racionalidad en el ejercicio de los recursos públicos federales; por lo que la erogación de los recursos queda bajo su única y absoluta responsabilidad y que deberá observar las disposiciones normativas aplicables.

<b>AUTORIZO</b>	<b>REVISO</b>	<b>SERVIDOR PÚBLICO COMISIONADO</b>
		
Carlos Rivera Marquez	Carlos Rivera Marquez	AMADO SANDOVAL ARENAS
Encargado de Despacho de la ORPayGT en el Estado de Morelos	Encargado de Despacho de la ORPayGT en el Estado de Morelos	ENLACE



**INFORME DE VIÁTICOS**

**FECHA DE ELABORACIÓN:** 30 de ENERO del 2026

**CONSECUTIVO POR ÁREA:** PFFA/23.2/051/2026

**DELEGACIÓN:** Morelos

**ÁREA DE ADSCRIPCIÓN:** Subdelegación de Recursos Naturales

**COMISIONADO:** SANDOVAL ARENAS AMADO

**OBJETO DE LA COMISIÓN:** Llevar acabo Notificación de Citatorio en la Comunidad de Tétela del Volcán, Municipio de Tétela del Volcán, Morelos

DESTINO	PERIODO DE LA COMISIÓN		NÚMERO DE DÍAS	IMPORTE VIÁTICOS
	INICIO	TERMINO		
BIENES COMUNALES DE TETELA DEL VOLCAN, MORELOS	27 ENERO 2026	27 ENERO 2026	01	\$ 312.50

**TRANSPORTE:**

AVIÓN:	VUELO SALIDA:	PEAJES:	AUTOBÚS:	COSTO
	VUELO REGRESO:			

SÓLICITA  
AMADO SANDOVAL  
ARENAS

AUTORIZA  
**LIC. CARLOS RIVERA MARQUEZ**

ASÍ LO PROVEYÓ Y FIRMA EL ASÍ LO PROVEYÓ Y FIRMA EL LIC. CARLOS RIVERA MARQUEZ, SUBDELEGADO DE INSPECCIÓN DE RECURSOS NATURALES, DE LA OFICINA DE REPRESENTACIÓN DE PROTECCIÓN AMBIENTAL Y GESTIÓN TERRITORIAL DE LA PROCURADURÍA FEDERAL DE PROTECCIÓN AL AMBIENTE EN EL ESTADO DE MORELOS, DE CONFORMIDAD CON EL OFICIO SPC/125/125-TEM DE FECHA PRIMERO DE JUNIO DE DOS MIL VEINTICINCO Y POR LO DISPUESTO EN LOS ARTICULOS 34 DEL SERVICIO PROFESIONAL DE CARRERA EN LA ADMINISTRACION PUBLICA FEDERAL; 5, FRACCION I, INCISO B; 6 Y 92 DEL REGLAMENTO DE LA LEY DEL SERVICIO PROFESIONAL DE CARRERA EN LA ADMINISTRACION PUBLICA FEDERAL; ASI COMO 346 DEL ACUERDO POR EL QUE SE ESTABLECEN LAS DISPOSICIONES GENERALES EN MATERIA DE RECURSOS HUMANOS DE LA ADMINISTRACION PUBLICA FEDERAL, PUBLICADO EL 22 DE FEBRERO DE 2024, EN EL DIARIO OFICIAL DE LA FEDERACION.





**INFORME DE COMISIÓN**

		<b>FECHA DE ELABORACIÓN:</b> 30 de ENERO del 2026	
<b>JEFE INMEDIATO:</b>	Lic. Carlos Rivera Marquez		
		<b>CONSECUTIVO POR ÁREA:</b> PFFA/23.2/51/2026	
<b>DELEGACIÓN</b>	Morelos		
<b>ÁREA ADSCRIPCIÓN:</b>	DE	Subdelegación de Recursos Naturales	
<b>COMISIONADO:</b>	SANDOVAL	ARENAS	AMADO
<b>PERIODO:</b>	Del: 27 ENERO 2026		
<b>LUGAR</b>	BIENES COMUNALES DE TETELA DEL VOLCAN, MORELOS		
<b>OBJETO DE LA COMISIÓN:</b> Llevar acabo Notificación de Citatorio en la Comunidad de Tétela del Volcán, Municipio de Tétela del Volcán, Morelos			
<b>SÍNTESIS:</b> Se llevó a cabo recorrido en compañía de las autoridades comunales para realizar la investigación técnica por actividad de cambio de uso de suelo en los terrenos forestales del paraje denominado San Isidro Comunidad de Tétela del Volcán, así mismo se realizó entrega de citatorio al presunto responsable por la actividad del cambio de uso de suelo en terrenos forestales del paraje denominado La joya en las coordenadas geográficas 18°56'14.29"N y 98°42'4.64"O			
<b>CONCLUSIÓN:</b> posteriormente se realizara la visita de inspección forestal al presunto responsable			
<b>RESULTADOS OBTENIDOS:</b> Se dio atención a las peticiones de las denuncias realizadas por las autoridades comunales por el cambio de uso de suelo en terrenos forestales			
<b>CONTRIBUCIÓN:</b> Vigilancia y recorridos en materia forestal en áreas naturales protegidas y/o zonas críticas forestales.			
<b>ATENTAMENTE</b>		<b>VO. BO.</b>	
AMADO SANDOVAL ARENAS		LIC. CARLOS RIVERA MARQUEZ Subdelegado de Recursos Naturales	
Declaro, bajo protesta de decir la verdad que los datos contenidos en este formato son los solicitados y manifiesto tener conocimiento de las sanciones que se aplicarían en caso de lo contrario.			

