

I. UNIDAD RESPONSABLE

I.1.-CLAVE Y DENOMINACIÓN **E00 Procuraduría Federal de Protección al Ambiente**

II. SERVIDOR PÚBLICO COMISIONADO

II.1.-NOMBRE **MANUEL MIGUEL MONZON REYES** II.3.-ORIGEN **México Morelos**
II.2.-CARGO **INSP. ESPDO. EN MED. AMB. Y DE R. N.** II.4.-RFC **MORM7409151D3**

Me permito informar a usted que ha sido designado para realizar la comisión que enseguida se detalla.

III. DATOS DE LA COMISIÓN Y ASIGNACIÓN DE VIÁTICOS

III.1.-DESTINO		III.2.-PERIODO		III.3.-NÚMERO DE DÍAS		III.4.-CUOTA		III.5.-IMPORTE		
NACIONAL (CD-ESTADO) INTERNACIONAL (CD-PAÍS)		F. INICIO	F. TERMINO	COMPLETO	MENOS DE 24 HRS. DIVISA	POR DÍA	MENOS DE 24 HRS. PAQUETE	AUTORIZADO		
Tetela del Volcán	Morelos	20/01/2026	20/01/2026	0	1	MXN	625.00	312.50	100%	312.50
TOTAL DÍAS:				0	1			EUROS		0.00
								DOLARES		0.00
								PESOS		312.50



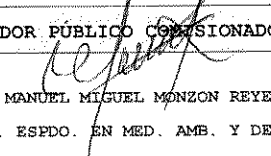
IV. MOTIVO DE LA COMISIÓN

RECORRIDOS DE VIGILANCIA

V. OBSERVACIONES

VI. INFORMACIÓN PRESUPUESTAL

Lo anterior en el entendido que de conformidad con la normatividad aplicable los servidores públicos comisionados deberán observar, en todo momento, los principios de austeridad y racionalidad en el ejercicio de los recursos públicos federales; por lo que la erogación de los recursos queda bajo su única y absoluta responsabilidad y que deberá observar las disposiciones normativas aplicables.

AUTORIZO	REVISO	SERVIDOR PÚBLICO COMISIONADO
 Carlos Rivera Marquez Encargado de Despacho de la ORPAGT en el Estado de Morelos	 Carlos Rivera Marquez Encargado de Despacho de la ORPAGT en el Estado de Morelos	 MANUEL MIGUEL MONZON REYES INSP. ESPDO. EN MED. AMB. Y DE R. N.



INFORME DE VIÁTICOS

FECHA DE ELABORACIÓN: 26 de ENERO del 2026

CONSECUTIVO POR ÁREA: PFFA/23.2/028/2026

DELEGACIÓN: Morelos

ÁREA DE ADSCRIPCIÓN: Subdelegación de Recursos Naturales

COMISIONADO: MONZON REYES MANUEL MIGUEL

OBJETO DE LA COMISIÓN: Llevar acabo Investigación técnica por actividad de cambio de uso de suelo en terrenos forestales y aprovechamiento maderable y recorrido de vigilancia en materia forestal en los terrenos forestales del Ejido y Comunidad de Tétela del Volcán, Municipio de Tétela del Volcán, Morelos

DESTINO	PERIODO DE LA COMISIÓN		NÚMERO DE DÍAS	IMPORTE VIÁTICOS
	INICIO	TERMINO		
BIENES COMUNALES DE TETELA DEL VOLCAN, MORELOS	20 ENERO 2026	20 ENERO 2026	01	\$ 312.50

TRANSPORTE:

AVIÓN:	VUELO SALIDA:	PEAJES:	AUTOBÚS:	COSTO
	VUELO REGRESO:			

SOLICITA
MANUEL MIGUEL
MONZON REYES

AUTORIZA
LIC. CARLOS RIVERA MARQUEZ

ASÍ LO PROVEYÓ Y FIRMA EL ASÍ LO PROVEYÓ Y FIRMA EL LIC. CARLOS RIVERA MARQUEZ, SUBDELEGADO DE INSPECCIÓN DE RECURSOS NATURALES, DE LA OFICINA DE REPRESENTACIÓN DE PROTECCIÓN AMBIENTAL Y GESTIÓN TERRITORIAL DE LA PROCURADURÍA FEDERAL DE PROTECCIÓN AL AMBIENTE EN EL ESTADO DE MORELOS, DE CONFORMIDAD CON EL OFICIO SPC/125/25-TEM DE FECHA PRIMERO DE JUNIO DE DOS MIL VEINTICINCO Y POR LO DISPUESTO EN LOS ARTICULOS 34 DEL SERVICIO PROFESIONAL DE CARRERA EN LA ADMINISTRACION PUBLICA FEDERAL; 5, FRACCION I, INCISO B;6 Y 92 DEL REGLAMENTO DE LA LEY DEL SERVICIO PROFESIONAL DE CARRERA EN LA ADMINISTRACION PUBLICA FEDERAL; ASI COMO 346 DEL ACUERDO POR EL QUE SE ESTABLECEN LAS DISPOSICIONES GENERALES EN MATERIA DE RECURSOS HUMANOS DE LA ADMINISTRACION PUBLICA FEDERAL, PUBLICADO EL 22 DE FEBRERO DE 2024 EN EL DIARIO OFICIAL DE LA FEDERACION.



2026
año de
Margarita Maza



Medio Ambiente

Secretaría de Medio Ambiente y Recursos Naturales



INFORME DE COMISIÓN

		FECHA DE ELABORACIÓN: 26 de ENERO del 2026	
JEFE INMEDIATO:	Lic. Carlos Rivera Marquez		
		CONSECUTIVO POR ÁREA: PFFA/23.2/28/2026	
DELEGACIÓN	Morelos		
ÁREA ADSCRIPCIÓN:	DE	Subdelegación de Recursos Naturales	
COMISIONADO:	MONZON	REYES	MANUEL MIGUEL
PERIODO:	Del : 20 ENERO 2026		
LUGAR	BIENES COMUNALES DE TETELA DEL VOLCAN, MORELOS		
OBJETO DE LA COMISIÓN: Llevar acabo Investigación técnica por actividad de cambio de uso de suelo en terrenos forestales y aprovechamiento maderable y recorrido de vigilancia en materia forestal en los terrenos forestales del Ejido y Comunidad de Tétela del Volcán, Municipio de Tétela del Volcán, Morelos			
SÍNTESIS: Se llevó a cabo recorrido en compañía de las autoridades comunales para realizar la investigación técnica por actividad de cambio de uso de suelo en los terrenos forestales del paraje denominado La Cañada, San Isidro y la Joya de la Comunidad de Tétela del Volcán, en las coordenadas geográficas 18°56'14.29"N y 98°42'4.64"O se observó un terreno con presencia de vegetación forestal de arbolado de oyamel, pino y madroño, donde se realizó la remoción total de la vegetación arbórea derribo de árboles de oyamel y se estableció el cultivo frutal de ciruelo y durazno, así como árboles de aguacate en una superficie aproximada de 2,000 Metros Cuadrados			
CONCLUSIÓN: No se encontró a persona alguna realizando actividades de cambio de uso de suelo			
RESULTADOS OBTENIDOS: Se constataron los hechos posteriormente se realizara visita de inspección para instaura procedimiento administrativo con el presunto responsable			
CONTRIBUCIÓN: Vigilancia y recorridos en materia forestal en áreas naturales protegidas y/o zonas críticas forestales.			
ATENTAMENTE		VO. BO.	
MANUEL MIGUEL MONZON REYES		LIC. CARLOS RIVERA MARQUEZ Subdelegado de Recursos Naturales	
Declaro, bajo protesta de decir la verdad que los datos contenidos en este formato son los solicitados y manifiesto tener conocimiento de las sanciones que se aplicarían en caso de lo contrario.			



2026
año de
Margarita
Maza