

I. UNIDAD RESPONSABLE

I.1.-CLAVE Y DENOMINACIÓN **E00 Procuraduría Federal de Protección al Ambiente**

II. SERVIDOR PÚBLICO COMISIONADO

| | | | | |
|--------------|------------------------------------|--------------|----------------------|---------|
| II.1.-NOMBRE | RODRIGO ARRIAGA GOMEZ | II.3.-ORIGEN | México | Morelos |
| II.2.-CARGO | INSPECTOR EN MEDIO AMBIENTE | II.4.-RFC | AIGR680323DG3 | |

Me permito informar a usted que ha sido designado para realizar la comisión que enseguida se detalla.

III. DATOS DE LA COMISIÓN Y ASIGNACIÓN DE VIÁTICOS

| III.1.-DESTINO | III.2.-PERIODO | III.3.-NÚMERO DE DÍAS | | III.4.-CUOTA | III.5.-IMPORTE | | | | |
|---|----------------|-----------------------|----------|------------------|-------------------|-----------------------------|----------------|------|---------------|
| NACIONAL (CD-ESTADO) INTERNACIONAL (CD-PAÍS) | F. INICIO | F. TERMINO | COMPLETO | MENOS DE 24 HRS. | POR DÍA DIVISA | MENOS DE 24 HRS. PAQUETE | AUTORIZADO | | |
| Tetela del Volcán Morelos | 09/09/2025 | 09/09/2025 | 0 | 1 | MXN | 625.00 | 312.50 | 100% | 312.50 |
| TOTAL DÍAS: | | | 0 | 1 | | | EUROS | | 0.00 |
| | | | | | | | DOLARES | | 0.00 |
| | | | | | | | PESOS | | 312.50 |


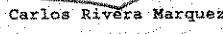

IV. MOTIVO DE LA COMISIÓN

RECORRIDOS DE VIGILANCIA

V. OBSERVACIONES

VI. INFORMACIÓN PRESUPUESTAL

Lo anterior en el entendido que de conformidad con la normatividad aplicable los servidores públicos comisionados deberán observar, en todo momento, los principios de austeridad y racionalidad en el ejercicio de los recursos públicos federales; por lo que la erogación de los recursos queda bajo su única y absoluta responsabilidad y que deberá observar las disposiciones normativas aplicables.

| | | |
|---|---|---|
| AUTORIZO | REVISO | SERVIDOR PÚBLICO COMISIONADO |
|  |  |  |
| Carlos Rivera Marquez Encargado de Despacho de la ORPAYGT en el Estado de Morelos | Carlos Rivera Marquez Encargado de Despacho de la ORPAYGT en el Estado de Morelos | RODRIGO ARRIAGA GOMEZ INSPECTOR EN MEDIO AMBIENTE |



Medio Ambiente

Secretaría de Medio Ambiente y Recursos Naturales




INFORME DE COMISIÓN

| | | | |
|--|--|--|-------|
| | | FECHA DE ELABORACIÓN: 09 de SEPT. del 2025 | |
| JEFE INMEDIATO: Lic. Carlos Rivera Márquez. | | CONSECUTIVO POR ÁREA: PFFA/23.2/750/2025 | |
| DELEGACIÓN | Morelos | | |
| ÁREA DE ADSCRIPCIÓN: | Subdelegación de Recursos Naturales | | |
| COMISIONADO: | RODRIGO | ARRIAGA | GÓMEZ |
| PERIODO: | Del 09 de SEPT. 2025 | | |
| LUGAR | Ubicado en la carretera Tepango, paraje Tecaxtilan, con coordenadas geográficas de 18° 52' 17.13" latitud norte y 98° 41' 09.68" longitud oeste. Municipio de hueyapan, Morelos. | | |
| <p>OBJETO DE LA COMISIÓN: Realizar una visita de inspección a construcciones presuntamente irregulares dentro de la zona federal a un costado de barranca Ubicado en la carretera Tepango, paraje Tecaxtilan, con coordenadas geográficas de 18° 52' 17.13" latitud norte y 98° 41' 09.68" longitud oeste. Municipio de hueyapan, Morelos. Se verificó el cumplimiento de la normatividad ambiental aplicable, particularmente en materia de impacto ambiental.</p> | | | |
| <p>SÍNTESIS: El día 01 de septiembre de 2025, personal de la Procuraduría Federal de Protección al Ambiente (PROFEPA), en coordinación con personal del Municipio de hueyapan, Morelos, verificaron un predio como obra de construcción mismo que fue denunciado anticipadamente en los talleres de fortalecimiento institucional en materia ambiental : ámbitos de competencia ,programas y proyectos, con los municipios del estado de Morelos donde se denunció esta obra de construcción con el número de folio 022. Así mismo se realizó recorrido de supervisión en el municipio de Tétela del volcán para verificar ilícitos ambientales como el cambio de uso de suelo en zonas forestales y barrancas federales.</p> | | | |
| <p>CONCLUSIÓN: se realizó en recorrido de supervisión localizando a presunto infractos dejando un citatorio para el próximo nueve de septiembre por lo que se cumplió con la diligencia encomendada, así mismo se continuo con el recorrido sobre el perímetro de la zona federal en las inmediaciones de la barranca para detectar cualquier ilícito ambiental que se pudiera a tender. Bajo las siguientes coordenadas extremas. 18° 52' 17.13" latitud norte y 98° 41' 09.68" longitud oeste. Municipio de hueyapan, Morelos.</p> | | | |
| <p>RESULTADOS OBTENIDOS: Se procedió a dejar citatorio para el próximo nueve de septiembre de acuerdo a las disposiciones de los procesos administrativos.</p> | | | |
| <p>CONTRIBUCIÓN: La PROFEPA deja citatorio al respecto con la finalidad de proteger los ambientes naturales.</p> | | | |
| <p>ATENTAMENTE</p>  | | <p>VO. BO.</p>  | |
| <p>RODRIGO ARRIAGA GÓMEZ</p> | | <p>LIC. Carlos Rivera Márquez Subdelegado de Recursos Naturales</p> | |
| <p>Declaro, bajo protesta de decir la verdad que los datos contenidos en este formato son los solicitados y manifiesto tener conocimiento de las sanciones que se aplicarían en caso de lo contrario.</p> | | | |



2025
Año de
La Mujer
Indígena

Av. Cuauhtémoc 173, col. Chapultepec Cuernavaca Morelos, C.P. 62450, Tels: (777) 3223590, 3223591, 3223471, 3168709 www.gob.mx/profepa



Medio Ambiente
Secretaría de Medio Ambiente y Recursos Naturales



INFORME DE VIÁTICOS

FECHA DE ELABORACIÓN: 09 de SEPT del 2025

CONSECUTIVO POR ÁREA: PFFPA/23.2/787/2025

DELEGACIÓN: Morelos

ÁREA DE ADSCRIPCIÓN: Subdelegación de Recursos Naturales

COMISIONADO: RODRIGO ARRIAGA GÓMEZ

OBJETO DE LA COMISIÓN: Realizar una visita de inspección a construcciones presuntamente irregulares dentro de la zona federal a un costado de barranca Ubicado en la carretera Tepango, paraje Tecaxtilan, con coordenadas geográficas de 18° 52' 17.13" latitud norte y 98° 41' 09.68" longitud oeste. Municipio de hueyapan, Morelos. Se verificó el cumplimiento de la normatividad ambiental aplicable, particularmente en materia de impacto ambiental, imponiéndose como medida precautoria la clausura temporal y/o definitiva.

| DESTINO | PERIODO DE LA COMISIÓN | | NÚMERO DE DÍAS | IMPORTE VIÁTICOS |
|--|------------------------|------------------|----------------|------------------|
| | INICIO | TERMINO | | |
| Ubicado en la carretera Tepango, paraje Tecaxtilan, con coordenadas geográficas de 18° 52' 17.13" latitud norte y 98° 41' 09.68" longitud oeste. Municipio de Hueyapan, Morelos. | 09 SEPT del 2025 | 09 SEPT del 2025 | 01 | \$ 312.50 |

TRANSPORTE:

| AVIÓN: | VUELO SALIDA: | PEAJES: | AUTOBÚS: | COSTO |
|--------|----------------|---------|----------|-------|
| | VUELO REGRESO: | | | |
| | | | | |

SOLICITA

RODRIGO ARRIAGA GOMEZ
INSPECTOR FEDERAL.

AUTORIZA

Lic. CARLOS RIVERA MÁRQUEZ.

LIC. CARLOS RIVERA MARQUEZ, SUBDELEGADO DE INSPECCIÓN DE RECURSOS NATURALES, DE LA OFICINA DE REPRESENTACIÓN DE PROTECCIÓN AMBIENTAL Y GESTIÓN TERRITORIAL DE LA PROCURADURÍA FEDERAL DE PROTECCIÓN AL AMBIENTE EN EL ESTADO DE MORELOS, DE CONFORMIDAD CON EL OFICIO SPC/125/25-TEM DE FECHA PRIMERO DE JUNIO DE DOS MIL VEINTICINCO Y POR LO DISPUESTO EN LOS ARTICULOS 34 DEL SERVICIO PROFESIONAL DE CARRERA EN LA ADMINISTRACIÓN PÚBLICA FEDERAL; 5, FRACCIÓN I, INCISO B.8 Y 92 DEL REGLAMENTO DE LA LEY DEL SERVICIO PROFESIONAL DE CARRERA EN LA ADMINISTRACIÓN PÚBLICA FEDERAL; ASÍ COMO 346 DEL ACUERDO POR EL QUE SE ESTABLECEN LAS DISPOSICIONES GENERALES EN MATERIA DE RECURSOS HUMANOS DE LA ADMINISTRACIÓN PÚBLICA FEDERAL, PUBLICADO EL 22 DE FEBRERO DE 2024 EN EL DIARIO OFICIAL DE LA FEDERACION.



2025
Año de
La Mujer Indígena

Av. Cuauhtémoc 173, col. Chapultepec Cuernavaca Morelos, C.P. 62450, Tels: (777) 3223590, 3223591, 3223471, 3168709 www.gob.mx/profepa